



Tavlestørrelser ved vejarbejde

Hvorfor gør vi som vi gør

1. Ved vi ikke bedre, er det fordi vi mangler viden.
2. Bruger vi bare det vi har, og mener det er godt nok.
3. Hvorfor mangler vi det rigtige, har vi glemt at få det bestilt.
4. Er det økonomien der presser os, eller hvad er grunden

Vi kan dele tavler / skilte op grupper

- Advarselstavler, A tavler
 - Vigepligtstavler, B tavler
 - Forbudstavler, C tavler
 - Påbudstavler, D tavler
 - Oplysningstavler, E tavler
 - Undertavler, U tavler
- Er der krav til størrelse på dem
 - Ja
 - Ja
 - Ja
 - Ja
 - Ja, men det kommer an på info
 - Ja, men grundlæggende bestemmer hovedtavlen.

Hvordan finder vi de rigtige størrelser

Vejregler.dk

- Vejregelportalen.
- Der ligger så meget, og intet er til at finde.
- Man bruger flere timer inde på den, uden at finde de svar man skal bruge.

- Men det er faktisk ikke så svært som man tror.
- De fleste informationer kan man faktisk finde på 2 til 4 klik.

- Til sammenligning så bruger de fleste langt over 100 klik hver dag, på sociale medier eller nyheder og det finder ingen svært.



Velkommen til Vejregelportalen.

| [Om Vejregler](#) | [Vejdirektoratet.dk](#) | [English version](#) | [Webtilgængelighedserklæring](#) | [Taksonomi med links](#) |

🔍 Søg i



Emner

Generelt | [Vejregelarbejde](#) | [Ordbog](#) | [Eurocodes og danske Annekser](#) | [VD-Prøvningsmetoder](#) | [Nyheder](#) |

Trafikarealer i by- og landområder | [Fælles](#) | [Trafikarealer i byområder](#) | [Trafikarealer i landområder](#) |

Konstruktioner | [Afvanding](#) | [Vejkonstruktioner](#) | [Bygværker](#) |

Færdselsregulering | [Færdselstavler](#) | [Vejvisning](#) | [Afmærkning på kørebanen](#) | [Afmærkning af vejarbejder](#) | [Akutte hændelser](#) | [Viden, eksempler og hjælpeværktøjer](#) |

Vejudstyr | [Afmærkningsmateriel](#) | [Autoværn](#) | [Belysning](#) | [Beplantning](#) | [Eftergivelige master](#)

ITS | [Trafiksignalanlæg](#) | [Variable Vejtavler](#) | [Øvrigt trafikledelsessystemer](#)



Velkommen til Vejregelportalen.

| [Om Vejregler](#) | [Vejdirektoratet.dk](#) | [English version](#) | [Webtilgængelighedserklæring](#) | [Taksonomi med links](#) |

🔍 Søg i



Emner

Generelt | [Vejreglarbejde](#) | [Ordbog](#) | [Eurocodes og danske Annekser](#) | [VD-Prøvningsmetoder](#) | [Nyheder](#) |

Trafikarealer i by- og landområder | [Fælles](#) | [Trafikarealer i byområder](#) | [Trafikarealer i landområder](#) |

Konstruktioner | [Afvanding](#) | [Vejkonstruktioner](#) | [Bygværker](#) |

Færdselsregulering | [Færdselstavler](#) | [Vejvisning](#) | [Afmærkning på kørebanen](#) | [Afmærkning af vejarbejder](#) | [Akutte hændelser](#) | [Viden, eksempler og hjælpeværktøjer](#) |

Vejudstyr | [Afmærkningsmateriel](#) | [Autoværn](#) | [Belysning](#) | [Beplantning](#) | [Eftergivelige master](#) |

ITS | [Trafiksignalanlæg](#) | [Variable Vejtavler](#) | [Øvrigt trafikledelsessystemer](#) |

- Emner
- Færdelsregulering 🔍
 - Færdselstavler 🔍
- Dokumenttype
 - Håndbog 🔍
 - Vejledninger 🔍
- Vejregelgruppe
- Status
 - Historiske
 - Gældende
 - Høringsudgave

Gældende
 Færdselstavler
 Høringsudgave

🔍 Søg i

Nulstil Dato

Viser side 1 af 1 | alt 13 dok

Færdselstavler, Tavleoversigt

Emner:

[Færdselstavler](#)

Dokumenttype: [Håndbog](#)

Status: status
 Udarbejdet: 12
 Publiceret: 15
 Oversættelsesstatus: Pending tr

Færdselstavler, Oplysningstavler

Emner:

[Færdselstavler](#)

Dokumenttype: [Håndbog](#)

Status: status
 Udarbejdet: 01
 Publiceret: 24
 Oversættelsesstatus:

Færdselstavler, Undertavler

Emner:

[Færdselstavler](#)

Dokumenttype: [Håndbog](#)

Status: status
 Udarbejdet: 01
 Publiceret: 17
 Oversættelsesstatus: Pending tr

Færdselstavler, Advarselstavler

Emner:

[Færdselstavler](#)

Dokumenttype: [Håndbog](#)

Status: status
 Udarbejdet: 01
 Publiceret: 17
 Oversættelsesstatus:

FORORD

Denne håndbog Færdselstavler, Tavleoversigt viser færdselstavlers udformning og dimensioner.

Tavleoversigten indgår i nedenstående serie af håndbøger om færdselstavler:

- Håndbog Færdselstavler, Generelt om færdselstavler
- Håndbog Færdselstavler, Advarselstavler
- Håndbog Færdselstavler, Vigepligtstavler
- Håndbog Færdselstavler, Forbudstavler
- Håndbog Færdselstavler, Påbudstavler
- Håndbog Færdselstavler, Oplysningstavler
- Håndbog Færdselstavler, Undertavler
- Håndbog Færdselstavler, Kant- og baggrundsafmærkning
- **Håndbog Færdselstavler, Tavleoversigt**
- Håndbog Midlertidig vejafmærkning

Udover vejregelhåndbøgerne i serien findes der følgende supplerende udgivelser:

- Eksempelsamling Parkeringsafmærkning
- Eksempelsamling Hastighedsafmærkning




INDHOLDSFORTEGNELSE

ADVARSELSTAVLER – A	6
VIGEPLIGTSTAVLER – B	12
FORBUDSTAVLER – C	13
PÅBUDSTAVLER – D	18
OPLYSNINGSTAVLER – E	22
UNDERTAVLER – U	37
Undertavler jf. håndbog om undertavler	37
Undertavler til advarselstavler – UA	39
Undertavler til vigepligtstavler – UB	41
Undertavler til forbudstavler – UC	42
– Ekskl. tavler for standsning og parkering	42
– Vedr. tavler for standsning og parkering	43
Undertavler til påbudstavler – UD	46
Undertavler til oplysningstavler – UE	47
KANT- OG BAGGRUNDSAFMÆRKNING – N, O OG P	49

Fortegnelse over færdselstavler


Advarselstavler – A

Se håndbog om advarselstavler

Tavle	Nødv. dim. Inden for byzone (cm) 1) 3)	Nødv. dim. uden for byzone (cm) 2) 3)	Reflekstype (materialetype) 4)	Opstillingshøjde til underkant af tavle (cm) 5)	Bemærkninger 6)
A 37 Ujævn vej					
	H: 70 M: 70 L: ---- ML: ----	III: 125 II: 90 I: 70	3	Normalt: 220 Minimum: 150 Maksimum: 220	
A 38 Lunke					
	H: 70 M: 70 L: 70 ML: 70	III: ---- II: ---- I: 90	3	Normalt: 220 Minimum: 150 Maksimum: 280	
A 39 Vejarbejde					
	H: 90 M: 70 L: 70 ML: 70	III: 125 II: 90 I: 90	3	Normalt: 220 Minimum: 100 Maksimum: 220	

A, B, C og D tavler

- Der er størrelserne på forhånd dimensioneret for os

A 39	Vejarbejde						
	H:	90	III:	125	3	Normalt:	220
	M:	70	II:	90		Minimum:	100
	L:	70	I:	90		Maksimum:	220
	ML:	70					

1) Hastighedsklassificering i bymæssig bebyggelse: **H**: Høj 60-70 km/h, **M**: Middel 50 km/h, **L**: Lav 30-40 km/h, **ML**: Meget lav 10-20 km/h

2) Hastighedsklassificering uden for bymæssig bebyggelse: **III**: 110-130 km/h, **II**: 90-100 km/h, **I**: ≤ 80 km/h

3) Tavlestørrelser er for de tre tavletyper ▲ ● ■ givet ved: ▲:Kantlængde, ●:Diameter, ■:Højde(x bredde)

4) På ubelyste tavler, opstillet på motorveje anvendes refleksmateriale type 4

5) Placeres tavlerne på cykelsti, skal frirumskravene for cykelsti opfyldes

6) Alle tavler som anvendes ved vejarbejde på motorvej skal være 125 cm

Undertavler hvor store skal de være

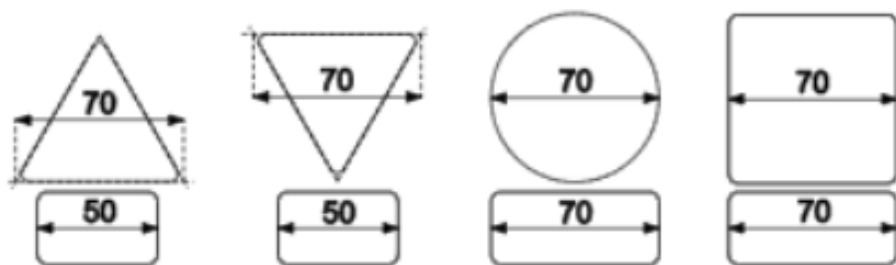
The screenshot shows the Vejregler.dk website interface. The header includes the logo for Vejdirektoratet and the URL Vejregler.dk. The left sidebar contains navigation menus for 'Emner', 'Dokumenttype', 'Vejregelgruppe', and 'Status'. The main content area displays a list of documents with the following details:

Document Title	Emner	Dokumenttype	Status	Udarbejdet	Publiceret	Oversættelsesstatus
Færdselstavler, Tavleoversigt	Færdselstavler	Håndbog	status.effective	12.05.2023	15.05.2023	Pending translation
Færdselstavler, Oplysningstavler	Færdselstavler	Håndbog	status.effective	01.06.2022	24.06.2022	Pending
Færdselstavler, Undertavler	Færdselstavler	Håndbog	status.effective	01.05.2022	17.05.2022	Pending translation

Størrelsen afhænger af hovedtavlen

Undertavlernes størrelse skal afpasses efter den tilsvarende hovedtavle, således at tavlekombinationen fremtræder harmonisk, dvs. at undertavler udføres i størrelser, der er mindre end eller lig med hovedtavlens ydermål.

For runde og rektangulære tavler udføres undertavlen principielt i samme bredde som hovedtavlen. Trekantede hovedtavler har normalt undertavler med én breddemodul mindre end hovedtavlen. Hvis runde og trekantede tavler har undertavler sammen, skal bredden på undertavlen svare til den runde tavles bredde.









Figur 3.1. Hovedprincip for bredden af undertavler.

Fortegnelse over færdselstavler

Undertavler til forbudstavler – UC
Ekskl. tavler for standsning og parkering

Se håndbog om undertavler

Tavle	Dimensioner (cm) h x b 1)	Teksthøjde (mm)	Tavle	Dimensioner (cm) h x b 1)	Teksthøjde (mm)
UC 19,1			UC 20,7		
	25 x 50	30		30 x 70 25 x 50	71 50
UC 20,1			UC 20,8		
	30 x 70 25 x 50	50 36		30 x 70 25 x 50	71 50
UC 20,2			UC		
	30 x 70 25 x 50	60 42		40 x 90 30 x 70	71 50
UC 20,3			UC		

Informationstavler udført som midlertidige tavler

Planlægnings- hastighed V_p	1-2 budskaber	3-4 budskaber	5-6 budskaber
130 km/h	285 mm	340 mm	405 mm
110 km/h	240 mm	285 mm	340 mm
90 km/h	202 mm	240 mm	285 mm
80 km/h	170 mm	202 mm	240 mm
70 km/h	143 mm	170 mm	202 mm
60 km/h	120 mm	143 mm	170 mm
50 km/h	120 mm	143 mm	170 mm
40 km/h	101 mm	120 mm	143 mm
30 km/h	101 mm	101 mm	120 mm

Figur 7.28 Anbefalede skriftstørrelser på vejvisningstavler og informationstavler placeret højst 2,5 m til underkant.

Et budskab er en information til og med 8 tegn. Fx er "1/3 - 7/3" ét budskab, mens "Hjallerup" er to budskaber.

Frakørselsnummer og -navn bør vises i sammenhæng, men frakørselsnavn kan i særlige tilfælde udelades, hvis vejmyndigheden vurderer, at tavlen bliver for stor.

Informationstavler med forvarsling af frakørselsspærring på motorvej bør placeres ved / 13, / 12 og / 11-tavlerne (1000/1500 m; 500 m og 0 m-tavlerne).



Figur 7.29 Eksempler på informationstavler.

På frakørselsramper fra motorveje bør informationstavler opstilles 200 m fra den skærende vej, og skriftstørrelsen kan tilpasses planlægningshastigheden på rampen.



På motorvej med 130 km/t ca. 2 x 2,5 m.
På hovedvej med 80 km/t ca. 1,25 x 1,75 m.

På motorvej 130 km/t ca. 1,5 x 4 m.
På hovedvej 80 km/t ca. 1 x 2,75m.